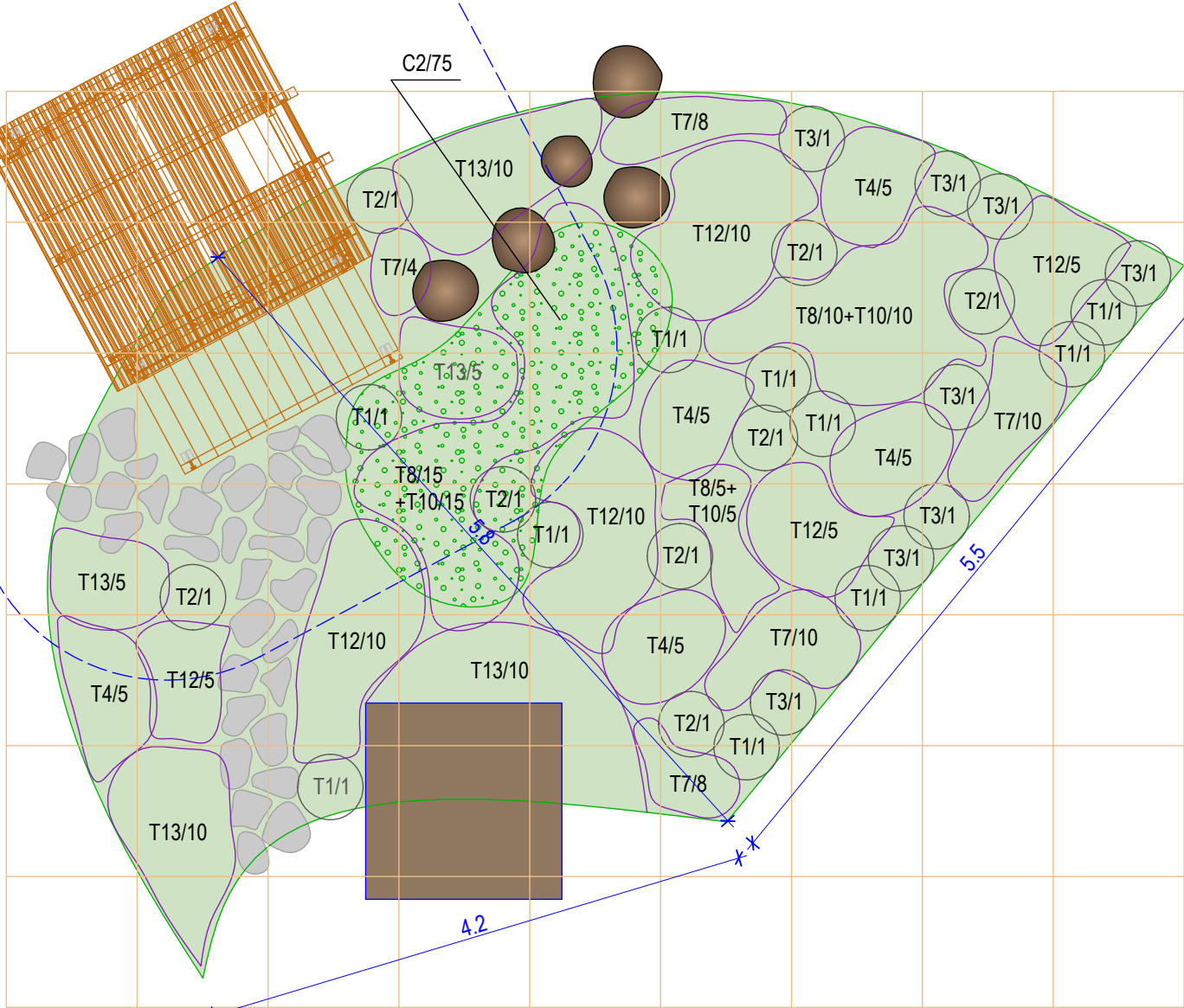
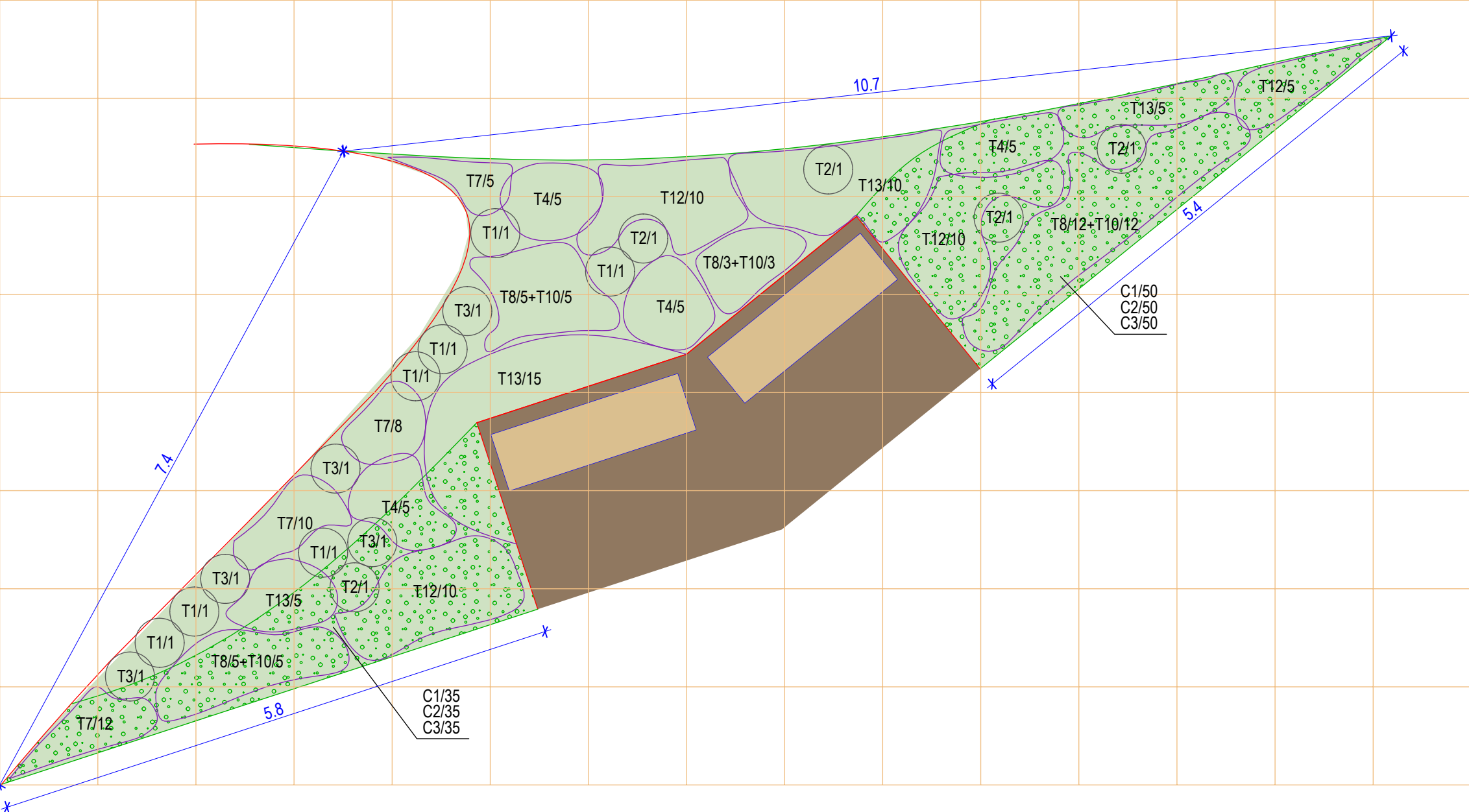


E (30 m²)



F (24 m²)



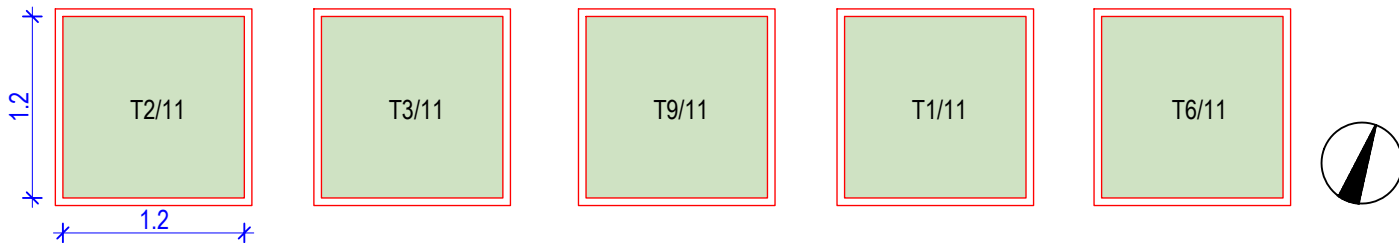
G (1,4 m²)

H (1,4 m²)

I (1,4 m²)

J (1,4 m²)

K (1,4 m²)



SEZNAM POUŽITÝCH TAXONŮ A POČET KUSŮ TRVALEK A TRAVIN V JEDNOTLIVÝCH ZÁHONECH

ČÍSLO	TAXON	ZÁHON							kusů celkem
		E	F	G	H	I	J	K	
T1	<i>Lythrum salicaria</i>	10	7	0	0	0	11	0	28
T2	<i>Filipendula ulmaria</i>	8	5	11	0	0	0	0	24
T3	<i>Petasites hybridus</i>	8	5	0	11	0	0	0	24
T4	<i>Trollius europaeus</i>	25	20	0	0	0	0	0	45
T5	<i>Iris pseudacorus</i>	0	0	0	0	0	0	0	0
T6	<i>Caltha palustris</i>	0	0	0	0	0	0	11	11
T7	<i>Myosotis palustris</i>	40	35	0	0	0	0	0	75
T8	<i>Lathyrus vernus</i>	30	25	0	0	0	0	0	55
T9	<i>Euphorbia palustris</i>	0	0	0	0	11	0	0	11
T10	<i>Geranium palustre</i>	30	25	0	0	0	0	0	55
T11	<i>Scirpus lacustris</i>	0	0	0	0	0	0	0	0
T12	<i>Carex brizoides</i>	45	35	0	0	0	0	0	80
T13	<i>Dryopteris filix-mas</i>	45	35	0	0	0	0	0	80
trvalek celkem									488

SEZNAM POUŽITÝCH TAXONŮ A POČET KUSŮ CIBULOVIN V JEDNOTLIVÝCH ZÁHONECH

ČÍSLO	TAXON	ZÁHON		kusů celkem
		E	F	
C1	<i>Narcissus cyclamenius</i>	0	85	85
C2	<i>Allium ursinum</i>	75	85	160
C3	<i>Chinodoxa luciliae</i>	0	85	85
cibulovin celkem				330

SO 06 VEGETAČNÍ ÚPRAVY

- PODROSTY ... 61 m²
- VNITŘNÍ ČLENĚNÍ ZÁHONŮ
- POMOCNÝ RASTR 1x1 m
- CIBULOVINY

POMOCNÁ KÓTA V METRECH
F (24 m²)
OZNAČENÍ ZÁHONU, VÝMĚRA

Název akce:

NÁVRH PLOCHY POZEMKU S MOKŘADY P. Č. 763/1 V HRABOVÉ

Název výkresu:

SO 06 VEGETAČNÍ ÚPRAVY
OSAŽOVACÍ VÝKRES PODROSTŮ

Objednatel:
Statutární město Ostrava
Městský obvod Hrabová
Bažanova 174/4, 720 00 Ostrava – Hrabová

Lokalita:
území mezi ul. Paskovská a Domovská
k. ú.: Hrabová
p.č. 763/1

Vypracovala:
Ing. Magda Cigánková Fialová
Ing. Petra Lindovská

sídlo: Bukovanského 2089/37, 710 00 Ostrava
atelier: Přívozská 10, 702 00 Ostrava
M: +420 604 826 200, E: magda.jiri@seznam.cz
www.zaka22.cz

Stupeň: Číslo pare:
DPS

Datum:
01/2024

Měřítko:
1: 50

Formát:
297x770mm

Číslo výkresu:
D.6.3